



Historische Karten und Ansichten von Bayern



In den Jahren 1808 bis 1864 wurde zur Aufstellung des Grundsteuerkaltasters ganz Bayern vermessen und von Hand auf Messtischblätter gezeichnet.

23000 Kartenblätter zeigen flächendeckend alle Orte, Flurstücke, Wege und Gewässer. Die davon ca. 3000 großmaßstäbigen Stadt- und Ortsblätter sind eindrucksvolle Dokumente über die baulichen Veränderungen im Laufe der Zeit.

Die Karten eignen sich als Informationsquelle für

- Heimatgeschichte und Flurnamenforschung
• alte Siedlungsstrukturen, Wege- und Gewässerverläufe
• frühe Arten der Bodennutzung
• Planungen mit historischem Hintergrund
• Familienchroniken

Die Karten eignen sich auch als Geschenke und Wandschmuck.



Ausschnitt aus Blatt Kempten, 1823

Mehrfarbige Sonderanfertigungen als originalgetreue Reproduktionen in den Maßstäben 1:5 000, 1:2 500, 1:1 250

Geben Sie bei der Bestellung bitte die gewünschte Rahmenfarbe (Taubenblau, Kastanienbraun, Grau oder Weiß) mit an.

Auf Wallfleece-Papier

• Format 70 cm x 70 cm, € 49,00 bei Einarbeitung von Ortsblättern zusätzlich € 20,00

• Bildmontagen, Preis auf Anfrage

• DIN A3 - Ausschnitt, € 15,00

Rasterdaten

• Abgabe in 300 dpi, je Blatt € 40,00



verkleinerte Ansichten der Uraufnahmen mit Rahmenfarbe

Einfarbige Drucke als originalgetreue Reproduktionen der Erstausgaben

- Stadt- und Ortsblätter im Maßstab 1:2 500 für je € 15,30
• ergänzt auf Flurkartenformat
• Format ca. 60 cm x 60 cm



Ausschnitt aus Blatt Nördlingen, 1825

Mindelheim 1820

Monheim 1821

Moosburg 1812

Muehldorf 1814

Muenchen 1809

„Königlich Bayerische Haupt- und Residenzstadt am 1ten Januar 1809“ (nur Altstadt)

Muenchen 1814

„Königlich Bayerische Haupt- und Residenzstadt München im Jahre 1814“ (9 Teilblätter)

Nabburg 1836

Naiba 1854

Neuburg (Donau) 1817

Neumarkt 1831

Neunburg vor Wald 1832

Neustadt (a.d. Donau) 1819

Neustadt an der Aisch 1829

Neustadt am rauhen Kuhl 1842

Noerdlingen 1825

Nuernberg 1811 (4 Teilblätter)

Ochsenfurt 1827

Oettingen 1826

Ornbau 1827

Osterhofen 1827

Pappenheim 1822

Passau 1829 (2 Teilblätter)

Praeffenhofen 1810

Preimst 1836

Rain 1814

Redwitz - Dörfles 1856

Regensburg 1812 (4 Teilblätter)

Rehau, Kleintettau, Lauenhain 1856

Reichenhall 1809

Reichenhall 1817

Mehrfarbige Stadtblätter 1:2 500

- Stadt- und Ortsblätter im Maßstab 1:2 500 für je € 23,00
• Format ca. 60 cm x 60 cm

Landshut 1810

Passau 1827

Einfarbige Flurkarten 1:5 000

- für je € 15,30
• Format ca. 60 cm x 60 cm

Augsburg 1814

Kempten 1822 (Stadtgebiet)

München 1849 (4 Teilblätter)

Nürnberg 1811

Riedenburg, Tettenwang, Mendorf 1837

Roettingen 1828

Roetz 1832

Rosenheim 1814

Roth 1823

Rothenburg 1829

Scheinfeld 1828

Schongau 1817

Schrobenhausen 1812

Schwabach 1823

Schwandorf 1833

Selb 1853

Spalt 1821

Straubing 1829

Sulzbach 1893

Titmoning 1819

Toelz 1812

Traunstein 1816

Uffenheim 1829

Velburg 1830

Vilshofen 1827

Wallerstein 1824

Wasserburg 1813

Wassertrüdingen 1827

Weiden 1842

Weilheim 1811

Weissenburg 1822

Weissenhorn 1826

Wemding 1823

Windsbach 1828

Windsheim 1829

Wunsiedel 1853

Würzburg 1835

(Format: ca. 100 x 65 cm)

Nördlingen 1823

Würzburg 1832

N.W.XII.22,

S.W.XIX.41

S.W.XX.41

N.W.I.1, N.O.I.1, S.W.I.1, S.O.I.1

N.W.LXIII.16

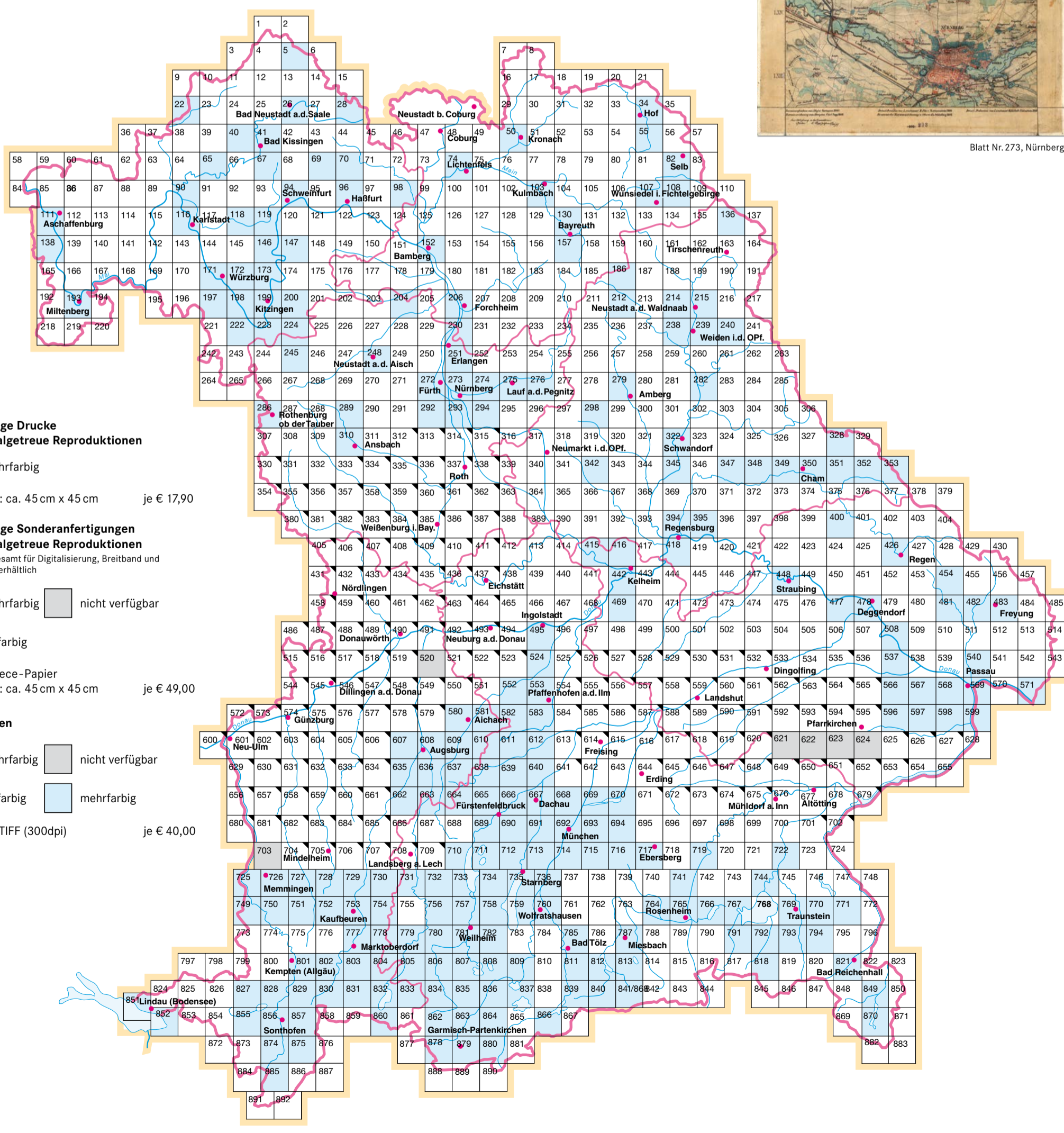
Anfang des 19. Jahrhunderts verwendete das Topographische Bureau im Zuge der Herstellung der Atlasblätter 1:50 000 die Karten der königlichen unmittelbaren Bayerischen Steuerkommission und leitete daraus die Positionsblätter 1:25 000 ab.

Bis 1841 wurden insgesamt 981 Positionsblätter gefertigt, die unter der Geheimhaltung des Militärs standen. Nur die Kupferstecher durften die neue, exakte Landestopographie als Vorlage für die Stiche des „Topographischen Atlas vom Königreich Bayern 1:50 000“ (siehe Rückseite) nutzen. Erst ab 1872 wurden die Positionsblätter 1:25 000 der Öffentlichkeit zugänglich gemacht. In den darauf folgenden Jahrzehnten entwickelten sie sich zur Topographischen Karte 1:25 000.

Die noch erhaltenen Positionsblätter stammen aus der Mitte des 19. Jahrhunderts und liegen für Bayern nahezu flächendeckend vor.

Eine große Anzahl dieser Positionsblätter ist als mehrfarbiger Druck in originalgetreuer Reproduktion erhältlich (siehe Übersicht).

Von Positionsblättern, die nicht als Druck vorliegen, können originalgetreue Sonderanfertigungen durch das Landesamt für Digitalisierung, Breitband und Vermessung erstellt werden.



Mehrfarbige Drucke als originalgetreue Reproduktionen

mehrfarbig
Bildformat: ca. 45 cm x 45 cm je € 17,90

Mehrfarbige Sonderanfertigungen als originalgetreue Reproduktionen

nur am Landesamt für Digitalisierung, Breitband und Vermessung erhältlich

mehrfarbig nicht verfügbar
einfarbig

auf Wallfleece-Papier
Bildformat: ca. 45 cm x 45 cm je € 49,00

Rasterdaten

mehrfarbig nicht verfügbar
einfarbig mehrfarbig

Abgabe in TIFF (300dpi) je € 40,00

Zur Verfügung stehen Positionsblätter 1:25 000 als mehrfarbige Drucke der originalgetreuen Reproduktionen

Table listing 611 map sheets with their respective numbers and years, such as Nr. 5 Stockheim 1853, Nr. 22 Brückenau 1854, etc.

je Blatt € 17,90

Kontakt

So erreichen Sie uns

Landesamt für Digitalisierung, Breitband und Vermessung
Alexandrastraße 4
80538 München

U-Bahn U4, U5 bis Lehel
Trambahn Linie 16 bis Lehel
Bus Linie 100 bis
Nationalmuseum/Haus der Kunst
www.geodaten.bayern.de

Unser Kundenservice

Mo - Do 8.00 - 16.00 Uhr
Fr 8.00 - 14.00 Uhr
Telefon 089 2129-1111
Fax 089 2129-1113
E-Mail servicc@geodaten.bayern.de

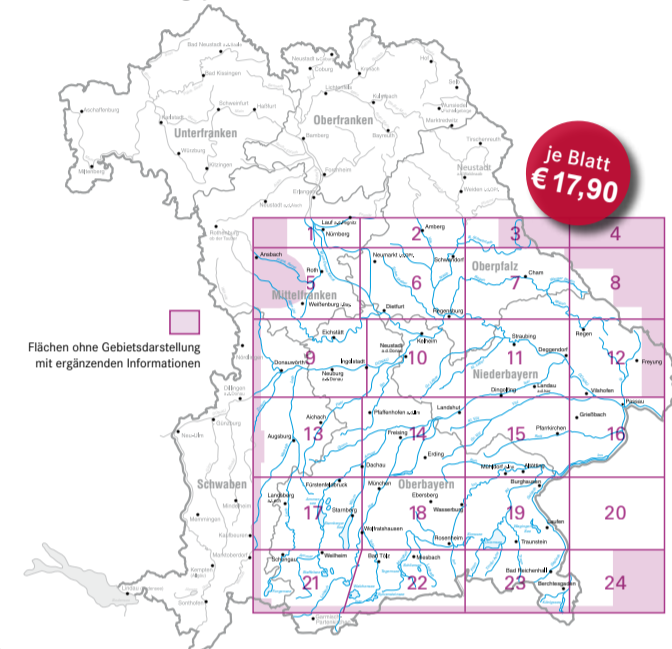




**Bayerische Landtafeln von Philipp Apian, Holzschnitte, 1568**

Originalgetreue Reproduktionen nach kolorierten Drucken der Holzschnitte: 24 Landtafeln auf 22 einzelnen Blättern (Landtafel 1 und 2 sowie Landtafel 3 und 4 sind jeweils auf einem Blatt dargestellt).

- Maßstab rd. 1: 144 000
- Format ca. 44 cm x 33 cm
- mehrfarbig, je € 17,90



**Sammeledition der 24 mehrfarbigen Landtafeln**

Ausgabe mit allen originalgetreuen Reproduktionen auf 22 Einzelblättern mit Übersichtskarte und einer ausführlichen Beschreibung.

- Maßstab rd. 1: 144 000, Übersichtskarte rd. 1: 800 000
- Format 48 cm x 37 cm
- mehrfarbig, € 76,70



**Übersichtskarte der 24 Landtafeln, Holzschnitt, 1568**

Originalgetreue Reproduktion eines kolorierten Druckes.

- Maßstab rd. 1: 800 000
- Format 44 cm x 33 cm
- mehrfarbig, € 17,90

**Große Karte von Bayern, um 1560**

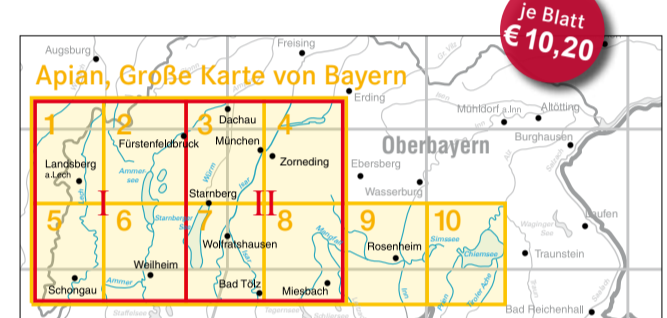
Originalgetreue Reproduktionen der handgezeichneten Kopien von F.X. Pusch nach der ursprünglichen Apian-Karte. Insgesamt stehen zehn einfarbige Blätter aus der Großen Karte von Bayern zur Verfügung.

- Maßstab rd. 1: 45 000
- Format ca. 49 cm x 37 cm
- einfarbig, je € 10,20

**2 einfarbige Großblätter aus der Großen Karte von Bayern: Ammersee (I) und München (II)**

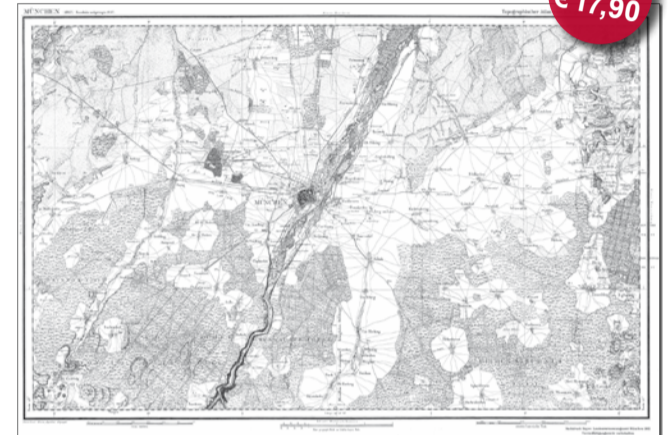
Verkleinerte Reproduktionen der handgezeichneten Kopien mit vierfacher Gebietsdarstellung.

- Maßstab rd. 1: 90 000
- Format ca. 48 cm x 63 cm
- einfarbig, je € 10,20



Die ersten Blätter des Topographischen Atlas vom Königreich Bayern 1:50 000, München und Wolfratshausen, sind bereits 1812 erschienen. Im Jahr 1867 lag das Kartenwerk in seiner ersten Ausführung vollständig für das ganze Land vor.

Zu jedem Atlasblatt sind in einem sogenannten „Repertorium“ Beschreibungen zu Wohnorten, Gewässern, Straßen sowie „Historische Merkwürdigkeiten“ aufgelistet. Diese sind am Landesamt für Digitalisierung, Breitband und Vermessung digital erhältlich.



Blatt 77, München 1812

- Einfarbige Erstausgaben aus den Jahren 1812 bis 1867**
- Format ca. 83 cm x 53 cm
  - einfarbig, je € 17,90

**Rasterdaten**

Abgabe in TIFF (300 dpi), je Blatt € 40,00

1	2	3	4	5	6	7	8	9	10	11	12	13	14	15	16	17	18	19	20	21	22	23	24	25	26	27	28	29	30	31	32	33	34	35	36	37	38	39	40	41	42	43	44	45	46	47	48	49	50	51	52	53	54	55	56	57	58	59	60	61	62	63	64	65	66	67	68	69	70	71	72	73	74	75	76	77	78	79	80	81	82	83	84	85	86	87	88	89	90	91	92	93	94	95	96	97	98	99	100
---	---	---	---	---	---	---	---	---	----	----	----	----	----	----	----	----	----	----	----	----	----	----	----	----	----	----	----	----	----	----	----	----	----	----	----	----	----	----	----	----	----	----	----	----	----	----	----	----	----	----	----	----	----	----	----	----	----	----	----	----	----	----	----	----	----	----	----	----	----	----	----	----	----	----	----	----	----	----	----	----	----	----	----	----	----	----	----	----	----	----	----	----	----	----	----	----	----	----	-----

teilweise Gebietsdarstellung



**Plan des Englischen Gartens München**  
1806

Maßstab: rd. 1:6 000  
Bildformat: 51 cm x 37 cm  
einfarbig € 10,20  
mehrfarbig € 17,90



**Plan der Haupt- und Residenzstadt München**  
1806

Maßstab: 1:1 666  
Bildformat: 89 cm x 68 cm  
einfarbig € 20,50



**Post-Karte von Bayern**  
1810

Maßstab: rd. 1: 870 000  
Bildformat: 60 cm x 73 cm  
einfarbig € 15,30



**Umgebungen von München**  
1812

Maßstab: rd. 1:5 000  
Bildformat: 88 cm x 70 cm  
einfarbig € 20,50

**Peter Weinerus - Bayerische Landtafeln um 1579**



Originalgetreue Reproduktionen nach kolorierten Drucken der Kupferstiche. Karteninhalt, Blattschnitt und Maßstab entsprechen den Landtafeln Apians. Die Kupferstiche unterscheiden sich von den Holzschnitten durch eine feinere Darstellung der Schriften und Gewässer.


**Einzelblätter**

- Maßstab rd. 1: 144 000
- Format ca. 43 cm x 33 cm
- mehrfarbig, je € 17,90

**Übersichtskarte von Ober- und Niederbayern**

Originalgetreue Reproduktion eines kolorierten Druckes.

- Maßstab rd. 1: 800 000
- Format 43 cm x 33 cm
- mehrfarbig, € 17,90



**Philipp Georg Finckh - Karte von Bayern, 1655/84**



Originalgetreue Reproduktionen nach Drucken der Kupferstiche. Das dargestellte Gebiet beinhaltet auch Teile von Mittelfranken und der Oberpfalz auf insgesamt 28 Einzelblättern.

Grundlage für die Karte von Finckh sind die Landtafeln von Philipp Apian. Die einzelnen Blätter haben einen kleineren Maßstab mit verändertem Blattschnitt und Zeichenduktus.

**Einzelblätter**

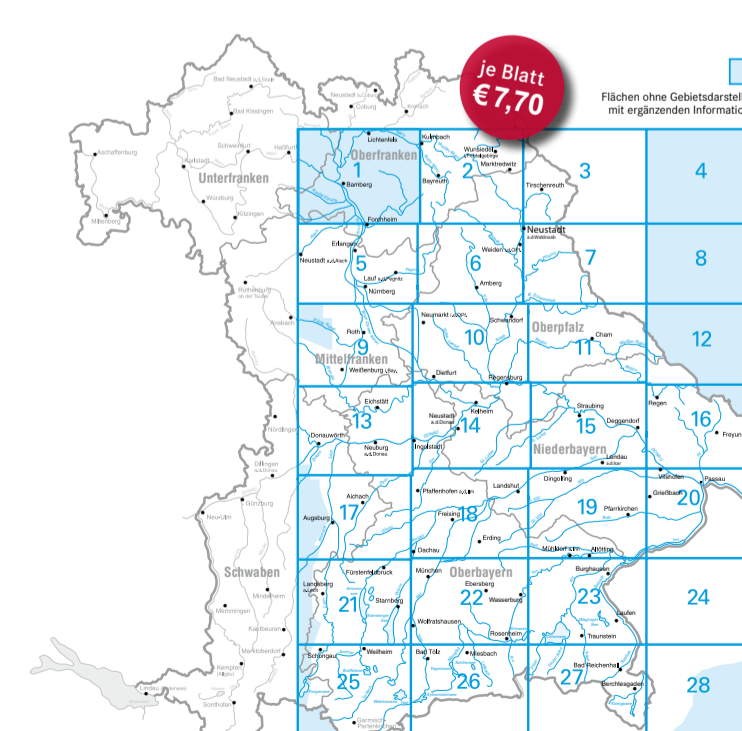
- Maßstab rd. 1: 265 000
- Format ca. 24 cm x 19 cm
- einfarbig, je € 7,70

**Kleine Übersichtskarte**

- Maßstab rd. 1: 1 300 000
- Format 24 cm x 19 cm
- einfarbig, € 7,70

**Große Übersichtskarte**

- Maßstab rd. 1: 950 000
- Format 31 cm x 38 cm
- einfarbig, € 7,70



**Michael Wening - Ortsansichten von Bayern um 1700**



Weit über 800 Ansichten von Schlössern, Klöstern, Kirchen und Ortschaften, gezeichnet und in Kupfer gestochen von Michael Wening, zeigen große Teile des barocken Bayern um 1700. Einzelne Ansichten bestehen aus zwei oder drei Teilblättern.

- Normalblatt (Format 35 cm x 25 cm), je € 12,80
- Doppelblatt (Format 69 cm x 26 cm), je € 20,50
- Dreifachblatt (Format 111 cm x 26 cm), je € 30,70

**Katalog „Schlösser, Klöster, Kirchen und Ortschaften in Ober- und Niederbayern“**

Der DIN A4-Katalog enthält auf 130 Seiten alle Ansichten als verkleinerte Abbildung. Zusätzlich zeigt eine Übersichtskarte die geographische Lage der Ansichten.

Erhältlich am Landesamt für Digitalisierung, Breitband und Vermessung oder im Buchhandel für € 16,80.

**Übersichtskarte des Kurfürstentums Bayern um 1700**

- Maßstab rd. 1: 950 000
- Format 27 cm x 36 cm
- einfarbig, € 7,70

**Auskunft und Bestellung**



**Auskunft**

Faltblätter und weitere Auskünfte erhalten Sie an den örtlichen Ämtern für Digitalisierung, Breitband und Vermessung oder am Landesamt für Digitalisierung, Breitband und Vermessung.

Rufen Sie uns an!

**Bestellung**

- Die originalgetreuen Reproduktionen können über den Buchhandel oder direkt von der Buchhandlung Biazza OHG
- Telefon: 089 235005-0
- Fax: 089 235005-23
- E-Mail: service@biazzamedien.de
- Internet: www.biazzamedien.de

- bezogen werden.
- Historische Karten als Rasterdaten sowie mehrfarbige Sonderanfertigungen als originalgetreue Reproduktionen sind nur am Landesamt für Digitalisierung, Breitband und Vermessung erhältlich.

Weitere Informationen zu den historischen Karten finden Sie im Internet unter **„Produkte/Historische Karten“** unter:

[www.geodaten.bayern.de](http://www.geodaten.bayern.de)