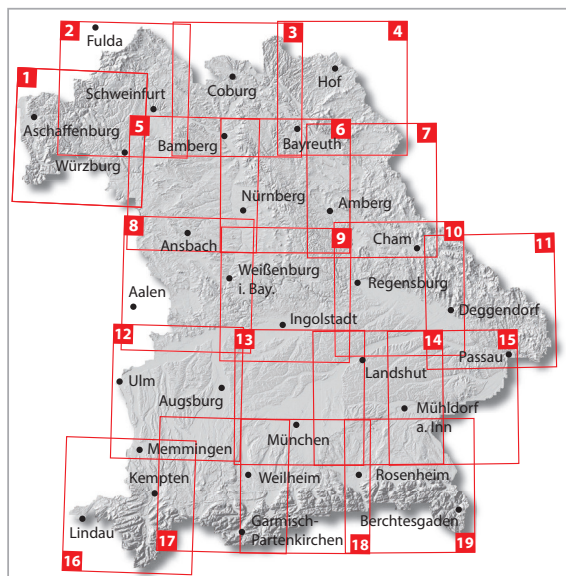





Die bayerische ATK100

Amtliche Topographische Karte 1:100 000

Freizeit im Überblick – unter diesem Motto erscheint seit 2023 bereits die 3. Auflage der Kartenserie ATK100 im Maßstab 1:100 000. Die 19 Kartenblätter geben eine bayernweite Übersicht über die aktuellen Fernwanderwege, Radwege (einschl. dem Bayernnetz für Radler) sowie interessanter Mountainbike-Routen. Diese werden durch eine Auswahl von touristischen Informationen wie Freizeiteinrichtungen und Sehenswürdigkeiten ergänzt. Die charakteristische Vielfalt der bayerischen Landschaft wird durch eine plastische Geländedarstellung veranschaulicht. Für die Orientierung ist das weltweit verbreitete UTM-Koordinatengitter in der Karte vorhanden.

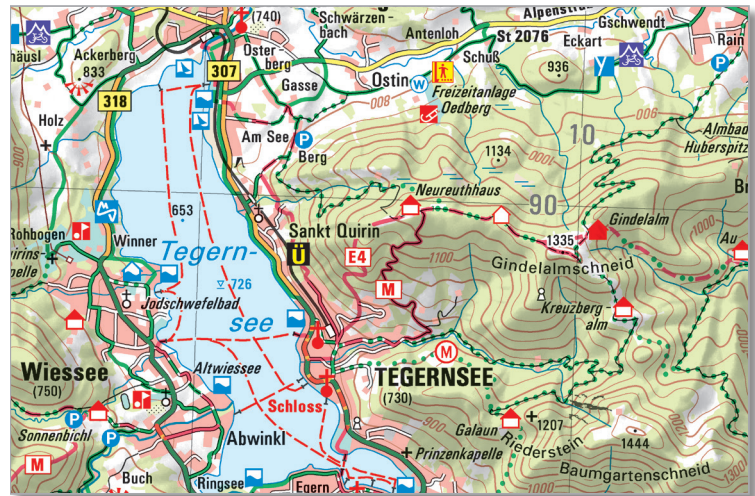


Die Ausdehnung jedes Kartenblattes umfasst einen ca. 85x90 km großen Gebietsausschnitt und hat großzügige Überlappungsbereiche zu den Nachbarblättern. Daher erlaubt die Karte einen schnellen Überblick über große Landschaftseinheiten und ist bestens geeignet für die Planung und Durchführung weitreichender Touren.

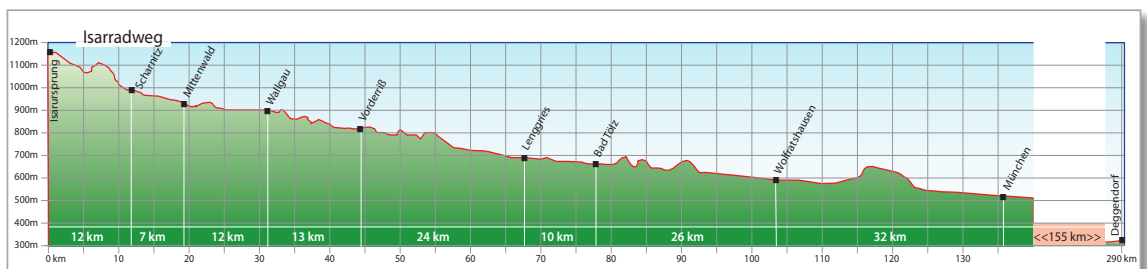
Die ATK100-Blätter sind doppelseitig bedruckt und besitzen eine praktische Falzung. Nummeriert sind sie von Nordwesten nach Südosten fortlaufend von 1 bis 19.

Als Basiskarte dient der ATK100 die Topographische Karte 1:100 000. Diese bietet durch ihren an den Maßstab angepassten Karteninhalt eine anschauliche Übersicht der Bereiche Verkehr, Siedlung, Gewässer, Vegetation und Relief. In der Natur markierte Rad- und Wanderwege sind in der Karte mit den entsprechenden Zeichen wiedergeben und werden in der Legende erklärt.

-  Salinen-Radweg
(Rosenheim – Zillwirth)
-  Bodensee-Königssee-Radweg
(Lindau – Königssee)
-  Ammersee-Radweg
(Bad Wörishofen – München)
-  Ammer-Amper-Radweg
(Oberammergau – Moosburg a.d.Isar)
-  Durchs Erdinger Land
(Marzling – Niesberg)
-  Die Kaiserkrone
-  König-Ludwig-Weg
(Berg – Füssen)
-  Meditationsweg im Blauen Land
(Bad Kohlgrub – Kloster Ettal)
-  Via Romea Germanica
(Stade – Rom/1)
-  SalzAlpenTour Chiemsee-Alpenland



Neben einer ausführlichen Zeichenerklärung werden auch Höhenprofile von ausgewählten Radwegen dargestellt, welche einen ausgezeichneten Überblick über den Streckenverlauf bieten.



Das äußere Erscheinungsbild der ATK100 setzt das Gestaltungskonzept der ATK25 Umschläge fort. Auf der Vorderseite kennzeichnet neben einem Foto aus der entsprechenden Region und der Bezeichnung des Kartenblattes eine rote Leiste den Maßstab 1:100 000. Die Rückseite des Umschlags gibt einen typischen Kartenausschnitt wieder und veranschaulicht in einer Übersicht sowohl die Lage der Karte in Bayern als auch die gesamte ATK100-Blatteinteilung.

